

UN POINT D'ENTRÉE POUR ACCÉDER GRATUITEMENT AUX RESSOURCES DE GRANDS ÉTABLISSEMENTS CULTURELS ET SCIENTIFIQUES

Éduthèque s'adresse aux **enseignants du premier et du second degré** qui peuvent s'inscrire avec leur adresse professionnelle.



Éduthèque propose des **thèmes et parcours** pour les différents enseignements. Les ressources sont utilisables sur **tous types de supports** et dans **différents contextes pédagogiques**.

Les **ressources** sont

- **utilisables** en ligne,
- **téléchargeables**,
- **exploitables librement** dans un contexte scolaire.

L'**enseignant** peut créer un **compte classe** pour que les élèves utilisent les ressources en classe et à la maison.



Le **moteur de recherche** permet de trouver les **ressources des différents partenaires** grâce à **un seul mot clé**.

31 OFFRES à disposition des **enseignants et de leurs élèves**

+ de 80 000
RESSOURCES POUR
ENSEIGNER

À retrouver en ligne :

- edutheque.fr
- [#Éduthèque](https://twitter.com/Éduthèque)
- eduscol.education.fr/cid72338/portail-ressources-edutheque.html



THÈME 1- LA MÉTROPOLISATION : UN PROCESSUS MONDIAL DIFFÉRENCIÉ

EDC. Londres, une métropole de rang mondial

Une **vidéo en anglais, téléchargeable** proposée par **BBC Worldwide** sur une journée à Londres

<https://www.eduthèque.fr/espace-partenaire/bbc/affichage-ressources/video/one-day-in-london.html>



EDC. Mumbai : une métropole fragmentée

Une **archive audiovisuelle d'INA-Jalons** de 2011 sur Mumbai, une métropole surpeuplée

<https://fresques.ina.fr/jalons/fiche-media/InaEdu05229/mumbai-une-megapole-surpeuplee.html>



QS. La France : la métropolisation et ses effets

Un **cahier pédagogique** sur « Versailles, entre villes nouvelles et métropolisation » pour utiliser le service cartographique de l'offre **IGN-Édugéo**


<https://www.edugeo.fr/support/teaching-book/view/39>



THÈME 2 – UNE DIVERSIFICATION DES ESPACES ET DES ACTEURS DE LA PRODUCTION

EDC. Les espaces des industries aéronautique et aérospatiale européennes : une production en réseau)

Un **cahier pédagogique** sur « Toulouse », pour utiliser le service cartographique de l'offre **IGN-Édugéo**
<https://www.edugeo.fr/support/teaching-book/view/36>



EDC. Les investissements chinois en Afrique

Une vidéo du **Site.tv** de l'émission 7 jours sur la planète où un journaliste expose les caractéristiques de la présence économique et militaire chinoise en Afrique
<https://www.lesite.tv/edutheque/cycle-4/geographie/video/la-chine-en-afrique>



QS. La France : les systèmes productifs entre valorisation locale et intégration européenne et mondiale

Un **cahier pédagogique** sur « Belfort-Montbéliard » sur les dynamiques des espaces productifs dans la mondialisation pour utiliser le service cartographique de l'offre **IGN-Édugéo**
<https://www.edugeo.fr/support/teaching-book/view/12>




THÈME 3- LES ESPACES RURAUX : MULTIFONCTIONNALITÉ OU FRAGMENTATION ?

EDC. Les transformations paysagères des espaces ruraux d'une région française (métropolitaine ou ultramarine)

Un **cahier pédagogique** sur « Le Berry Sud », une région confrontée à la déprise rurale

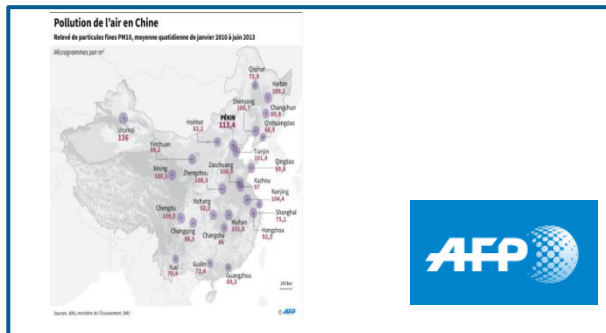
<https://www.edugeo.fr/support/teaching-book/view/12>



THÈME 4 CONCLUSIF- LA CHINE : DES RECOMPOSITIONS SPATIALES MULTIPLES

Une **infographie téléchargeable** de l'**AFP** sur la pollution de l'air en Chine

<https://edutheque.afp.com/pollution-lair-chine>



Une **vidéographie téléchargeable** de l'**AFP** sur la puissance chinoise

<https://edutheque.afp.com/vidéographies/puissance-chinoise>

