

# Histoire-géographie

Classe de seconde, voie professionnelle

**Février 2019**

# Sommaire

## **L’histoire-géographie dans la voie professionnelle ..... 3**

- Un enseignement en lien avec les autres enseignements et les dispositifs ..... 3
- Des programmes qui s’inscrivent dans le parcours de formation de l’élève ..... 4
- Des programmes qui articulent étroitement et à parité histoire et géographie ..... 4
- Des mises en œuvre au choix du professeur..... 5

## **Le programme d’histoire-géographie de la classe de seconde professionnelle ... 8**

- Programme d’histoire : « Circulations, colonisations et révolutions (XVe-XVIIIe siècle) » ..... 9
- Programme de géographie : « Production mondiale et circulation des personnes, des biens, et des informations »..... 12

# L'histoire-géographie dans la voie professionnelle

L'histoire-géographie apporte aux élèves<sup>1</sup> des connaissances, développe leurs compétences et enrichit leur culture. Par l'acquisition et la maîtrise de grands repères temporels et spatiaux, elle leur permet de saisir le temps long et de mieux comprendre la diversité et le fonctionnement des espaces proches ou lointains. Cet enseignement construit donc un rapport au temps et à l'espace, à l'altérité dans le passé comme dans le présent. L'enseignement de l'histoire conduit les élèves à une réflexion sur le temps, sur ses ruptures, ses continuités ; l'enseignement de la géographie conduit à une réflexion sur l'espace, sur le territoire approprié, aménagé et transformé par les êtres humains pour répondre à leurs besoins. L'histoire et la géographie ouvrent ainsi les élèves à la diversité des modes de pensée et de communication.

L'enseignement d'histoire-géographie a pour finalité d'aider les élèves à comprendre le monde par l'examen du passé en histoire, par celui des espaces et des territoires en géographie. Il les confronte, en observant les pratiques des acteurs d'hier et d'aujourd'hui, à la complexité des situations historiques et géographiques. L'histoire et la géographie donnent ainsi aux élèves des grilles de lecture du monde : en les initiant aux objets et aux méthodes de l'historien et du géographe, elles suscitent leur questionnement et les aident à devenir des citoyens éclairés et capables de cette autonomie de jugement au principe de l'action éthique et responsable. En cela, il s'agit d'un enseignement émancipateur et porteur de citoyenneté.

## ■ Un enseignement en lien avec les autres enseignements et les dispositifs

Les liens avec l'enseignement moral et civique et avec d'autres enseignements sont exploités à chaque fois qu'il est possible de le faire. La mise en œuvre du programme d'histoire-géographie entre aussi en résonance avec les trois objectifs de l'Éducation Artistique et Culturelle : construire une culture riche et personnelle, développer et renforcer la pratique artistique, permettre la rencontre des artistes et des œuvres et la fréquentation de lieux culturels de nature variée (musées, archives, théâtres, etc.).

<sup>1</sup> Ici, comme dans l'ensemble du texte, le terme « élève » désigne l'ensemble des publics de la voie professionnelle : élève sous statut scolaire, apprenti ou adulte en formation.

L'enseignement de l'histoire-géographie peut ainsi contribuer au succès du projet individuel et collectif réalisé dans le cadre du chef d'œuvre en renforçant la capacité des élèves à mobiliser des connaissances appropriées, à construire une pensée autonome, à collaborer et à échanger. Les projets d'action culturelle, construits et réalisés en interdisciplinarité, peuvent également s'inscrire dans cette démarche de projet.

Enfin, dans le cadre de l'accompagnement personnalisé, l'histoire-géographie renforce la capacité de l'élève à mener une recherche documentaire notamment numérique, à analyser et comprendre des documents de nature variée, à construire un regard vigilant et critique, à utiliser des repères, à mémoriser et s'approprier des notions et à s'exprimer à l'oral ou à l'écrit.

## ■ Des programmes qui s'inscrivent dans le parcours de formation de l'élève

Les programmes assurent la continuité des apprentissages du collège à la voie professionnelle et préparent la poursuite d'études et l'insertion dans la vie professionnelle.

À leur entrée en seconde professionnelle, les élèves prennent appui sur les connaissances et les compétences travaillées au collège (cycle 4). En réactivant, confortant et enrichissant ces acquis, il s'agit d'approfondir la construction d'une culture générale en histoire et géographie en poursuivant le développement des compétences, méthodes et démarches. Dès lors, les programmes réinvestissent, approfondissent et enrichissent les repères historiques et spatiaux, les notions et les capacités travaillées au collège.

Enfin, dans leur contenu, les programmes d'histoire-géographie éclairent les mutations de l'économie et de la société que les élèves peuvent appréhender dans leurs périodes de formation en milieu professionnel ou par l'actualité. Connaissances, compétences et culture générale favorisent la poursuite d'études et/ou une insertion durable et réussie dans la vie professionnelle.

## ■ Des programmes qui articulent étroitement et à parité histoire et géographie

Dans la voie professionnelle, les programmes d'histoire-géographie articulent étroitement les thématiques abordées dans les deux disciplines pour mettre en résonance passé et présent. Aussi ces deux disciplines disposent-elles d'un même volume horaire annuel et du même nombre de thèmes dans les programmes de seconde, de première et de terminale professionnelle.

## ■ Des mises en œuvre au choix du professeur

Chaque programme – en histoire et en géographie – est structuré autour de deux thèmes et conçu par année d'enseignement. Le professeur choisit l'ordre de traitement des thèmes.

Chaque thème est construit autour de notions et mots-clés, de capacités, de repères et d'un commentaire qui l'explique et indique ses orientations. Le professeur dispose de sa pleine liberté pédagogique dans le choix des démarches d'enseignement, le choix des acteurs historiques et des espaces géographiques, le choix des supports et des ressources. En revanche, les capacités, les notions et les repères sont précisés dans chaque thème. Ils permettent au professeur d'identifier les acquis à évaluer dans le parcours conduisant au baccalauréat professionnel.

Les capacités travaillées au collège (cycle 4) sont réactivées et consolidées progressivement : elles sont indissociables de l'acquisition des connaissances. Le travail sur croquis (croquis de paysage, croquis sur un fond de carte) et schéma, les activités d'écriture (permettant de raconter à l'écrit comme à l'oral, de décrire et d'expliquer ou de rendre compte de l'analyse d'un document) illustrent la diversité des traces écrites. De même, l'expression orale trouve sa place dans le traitement de tous les thèmes.




Parmi les repères mobilisés lors du traitement d'un thème sont distingués ceux qui ont déjà été appréhendés au cycle 4 (en italiques) et ceux qui sont découverts. Les notions et mots-clés indiqués sont ceux que les élèves doivent être en mesure de mobiliser.

Enfin, le numérique est au cœur de l'enseignement, dans les capacités et les apprentissages à construire, dans les pratiques collaboratives qui se développent dans la classe et éventuellement hors la classe. Les compétences et les capacités susceptibles de favoriser le développement d'une culture numérique au service des apprentissages sont signalées par un pictogramme. Ces mentions sont indicatives et dépendent des contextes de mise en œuvre de l'enseignement.




Le travail au Centre de Documentation et d'Information et le travail avec le professeur documentaliste contribue aussi à la construction des compétences et des capacités identifiées dans la discipline histoire-géographie.

## Compétences disciplinaires en baccalauréat professionnel

### Maîtriser et utiliser des repères chronologiques et spatiaux

Items de compétence	Capacités
<b>Mémoriser et s'appropriier les notions</b>	<ul style="list-style-type: none"><li>– Connaître les principales notions, les acteurs majeurs et les repères.</li><li>– Identifier les notions dans une ou plusieurs situations.</li><li>– Mobiliser les notions et le lexique acquis en histoire et en géographie.</li></ul> <p> <i>Exemples de mise en œuvre : construire des cartes mentales mettant en relation des notions, des faits, des acteurs, des repères.</i></p>
<b>Se repérer</b>	<ul style="list-style-type: none"><li>– Identifier et nommer les périodes historiques, les continuités et ruptures chronologiques.</li><li>– Identifier et nommer les dates et acteurs des grands événements.</li><li>– Nommer et localiser les grands repères géographiques ainsi que les principaux processus étudiés.</li><li>– Identifier l'échelle appropriée pour étudier un phénomène.</li></ul> <p> <i>Exemples de mise en œuvre : réaliser une frise chronologique numérique, compléter un fond de carte numérique ou choisir un SIG ou une carte numérique pour résoudre un problème de la vie quotidienne (se rendre sur son lieu de stage par exemple).</i></p>
<b>Contextualiser</b>	<ul style="list-style-type: none"><li>– Situer un événement dans son contexte pour l'expliquer</li><li>– Situer un acteur majeur dans un contexte pour préciser son rôle.</li><li>– Situer un document dans son contexte pour l'expliquer.</li><li>– Confronter le savoir acquis en histoire et en géographie avec ce qui est entendu, vu, lu et vécu.</li></ul> <p> <i>Exemple de mise en œuvre : rechercher sur internet des informations sur un acteur historique ou géographique.</i></p>

## S'approprier les démarches géographiques et historiques

Items de compétence	Capacités
<b>Exploiter les outils spécifiques aux disciplines</b>	<ul style="list-style-type: none"> <li>– Compléter ou réaliser un croquis simple de géographie ou réaliser un schéma simple.</li> <li>– Réaliser des productions graphiques et cartographiques simples.</li> <li>– Compléter ou réaliser une frise chronologique ou un schéma simple en histoire ou en géographie.</li> </ul>
	 <i>Exemples de mise en œuvre : compléter ou réaliser un croquis simple de géographie ou réaliser un schéma simple sous format numérique.</i>
<b>Mener et construire une démarche historique ou géographique et la justifier.</b>	– Raconter un événement historique, la vie d'un acteur majeur.
	– Décrire une situation géographique.
	– Suivre une démarche d'analyse historique et géographique.
	– Questionner un/des documents pour conduire une analyse historique ou géographique.
	– Construire une argumentation historique ou géographique.
	– Confronter des points de vue d'acteurs différents.
	– Dégager l'intérêt et les limites du document.
	– Justifier des choix, une production.
	– Exercer son esprit critique.
 <i>Exemple de mise en œuvre : produire un écrit en plusieurs étapes.</i>	
<b>Collaborer et échanger en histoire-géographie</b>	– S'impliquer dans des échanges.
	– Confronter son point de vue à celui des autres.
	– Rendre compte à l'oral ou à l'écrit à titre individuel ou collectif.
	– Travailler en mode projet.
	 <i>Exemples de mise en œuvre : réaliser un travail collaboratif ou une production collective à l'aide de l'outil numérique pertinent. S'enregistrer pour mieux s'exprimer, mieux lire, mieux apprendre, etc.</i>

# Le programme d'histoire-géographie de la classe de seconde professionnelle

Le programme de la classe de seconde revient sur des thématiques abordées au collège en approfondissant et en renouvelant leur approche.

En histoire, le programme aborde « **L'expansion du monde connu** » (XV<sup>e</sup>- XVIII<sup>e</sup> siècle) et « **L'Amérique et l'Europe en révolution** » dans le dernier tiers du XVIII<sup>e</sup> siècle (des années 1760 à 1804).

En géographie, l'année est consacrée à la **mondialisation au XXI<sup>e</sup> siècle** à travers « **Des réseaux de production et d'échanges mondialisés** » et « **Une circulation croissante mais diverse des personnes à l'échelle mondiale** ». Ces circulations sont favorisées par l'évolution des transports et la révolution numérique.

	<b>Histoire</b> <i>Circulations, colonisations et révolutions (XV<sup>e</sup>-XVIII<sup>e</sup> siècle)</i>	<b>Géographie</b> <i>Production mondiale et circulation des personnes, des biens et des informations</i>
<b>Thème</b>	L'expansion du monde connu (XV <sup>e</sup> -XVIII <sup>e</sup> siècle)	Des réseaux de production et d'échanges mondialisés
<b>Thème</b>	L'Amérique et l'Europe en révolution (des années 1760 à 1804)	Une circulation croissante mais diverse des personnes à l'échelle mondiale



## ■ Programme d'histoire : « Circulations, colonisations et révolutions (XVe-XVIIIe siècle) »

Le programme d'histoire, intitulé « Circulations, colonisations et révolutions », est consacré à l'étude de la mise en relation des différentes parties du monde et à « l'ère des Révolutions » dans le monde atlantique. Le programme couvre la période du XV<sup>e</sup> au XVIII<sup>e</sup> siècle.

Le premier thème, « L'expansion du monde connu », permet d'étudier la mise en relation progressive de toutes les parties du monde entre le XV<sup>e</sup> siècle et le XVIII<sup>e</sup> siècle. Il envisage les acteurs (États, compagnies de commerce, négociants, etc.) et leurs motivations. Il aborde les nouvelles routes maritimes qui permettent les circulations économiques et culturelles entre les continents. Il porte sur les conséquences de ces nouveaux échanges, sur l'organisation des sociétés, sur les manières de penser et sur les relations de puissance entre les Etats européens.

Le second thème, « L'Amérique et l'Europe en révolution, des années 1760 à 1804 », permet d'interroger certains effets politiques du développement des relations entre l'Europe et l'Amérique. Dans le dernier tiers du XVIII<sup>e</sup> siècle, deux révolutions majeures marquent le monde atlantique : la Révolution américaine et la Révolution française qui participent à la remise en cause de l'ordre établi et contribuent à l'affirmation de nouveaux droits et principes. Ces principes trouvent un prolongement singulier dans la Révolution de Saint-Domingue.

Chaque thème fait l'objet d'un traitement d'une durée horaire égale. Les capacités travaillées permettent à l'élève de poursuivre l'acquisition – en appui des notions et des repères – des démarches et méthodes de l'historien. Elles contribuent à établir des liens avec les autres enseignements.

## Premier thème : L'expansion du monde connu (XV<sup>e</sup>-XVIII<sup>e</sup> siècle)

<b><u>Notions et mots-clés :</u></b>	<b><u>Capacités travaillées :</u></b>	<b><u>Repères</u> (en italiques, les repères du collège) :</b>
<p>Colonisation, traite atlantique, routes maritimes, esclaves, compagnie de commerce.</p>	<ul style="list-style-type: none"> <li>- Comparer à l'aide de cartes ou de planisphères la situation des territoires colonisés au début et à la fin de la période étudiée.</li> <li>- Questionner individuellement ou collectivement une œuvre d'art pour conduire une analyse historique.</li> <li>- Décrire le circuit d'un ou de plusieurs produits (thé, tabac, porcelaine, étoffes indiennes, sucre, etc.).</li> <li>- Réaliser ou compléter un schéma qui rende compte d'une situation historique (colonisation par exemple).</li> </ul>	<ul style="list-style-type: none"> <li>- 1492 : <i>la découverte de l'Amérique.</i></li> <li>- 1494 : Traité de Tordesillas.</li> <li>- 1519 : début de la circumnavigation de Magellan.</li> <li>- 1535 : Jacques Cartier remonte l'embouchure du Saint-Laurent.</li> <li>- 1550-51 : controverse de Valladolid.</li> <li>- 1602 : fondation de la Compagnie hollandaise des Indes orientales.</li> <li>- 1620 : arrivée du Mayflower au Cap Cod.</li> <li>- 1685 : <i>Code noir.</i></li> <li>- <i>Années 1670 - fin XVIII<sup>e</sup> siècle : développement de la traite atlantique.</i></li> <li>- XVII<sup>e</sup> -XVIII<sup>e</sup> siècles : développement de la façade atlantique de la France.</li> <li>- 1756-1763 : guerre de Sept Ans.</li> </ul>

### Commentaire :

- Jusqu'à la fin du XV<sup>e</sup> siècle, des échanges pluriséculaires mais limités existent entre l'Europe, l'Afrique et l'Asie. Toutefois, certaines parties du monde comme l'Amérique et l'Océanie demeurent isolées. Du XVI<sup>e</sup> au XVIII<sup>e</sup> siècle, l'essor important des échanges fait de celles-ci un Nouveau Monde.
- À partir de la fin du XV<sup>e</sup> siècle, le Portugal et l'Espagne ouvrent des routes maritimes vers les Indes et les Amériques qui mettent en relation les différentes parties du monde. Les Portugais et les Espagnols, suivis des Hollandais, Français et Anglais, rivalisent pour construire des empires coloniaux et commerciaux, du XVI<sup>e</sup> au XVIII<sup>e</sup> siècle. Les circulations de personnes (administrateurs, militaires, marchands, missionnaires, aventuriers, négociants des compagnies de commerce, etc.), de produits (plantes et produits agricoles, biens artisanaux, métaux précieux, etc.) et

d'idées contribuent au développement des ports et des échanges. La mise en exploitation et la colonisation des Amériques conduisent à d'importants transferts d'esclaves africains dans le cadre de la traite atlantique. En France, la façade atlantique connaît des transformations considérables ainsi qu'une nouvelle impulsion économique (ports, arrière-pays).



Lien avec l'EMC : « **Liberté et démocratie** » (thème : « **La Liberté, nos libertés, ma liberté** »).

## Second thème : L'Amérique et l'Europe en révolution (des années 1760 à 1804)

### Notions et mots-clés :

Citoyen, constitution, République  
Droits de l'Homme et du Citoyen, Révolution, indépendance, philosophie des Lumières.

### Capacités travaillées :

- Compléter ou réaliser une frise chronologique des révolutions dans l'espace atlantique.
- Situer un acteur dans son contexte et préciser son rôle dans la période considérée.
- Raconter l'une des trois révolutions (Amérique du nord, France, Saint-Domingue).
- Dégager le sens et l'intérêt de l'un des textes patrimoniaux de la période.

### Repères : *(en italiques, les repères du collègue)*

- 1751-1772 : *Encyclopédie de Diderot et d'Alembert.*
- 1775-1783 : *guerre d'indépendance des États-Unis d'Amérique.*
- 1776 : *Déclaration d'indépendance des États-Unis d'Amérique.*
- 1787 : *Constitution des États-Unis d'Amérique.*
- 1789-1799 : *Révolution française et Première République.*
- 26 août 1789 : *Déclaration des Droits de l'homme et du citoyen.*
- 10 août 1792 : chute de la monarchie en France.
- 1794 : abolition de l'esclavage dans les colonies par la République française (1793 à Saint-Domingue), rétabli en 1802.
- 1804 : indépendance de Saint-Domingue qui devient Haïti.

### Commentaire :

- À partir des années 1760, l'Europe et l'Amérique connaissent d'importantes révolutions. Aussi distinctes que soient ces dernières, elles n'en sont pas moins marquées par une aspiration à la liberté qui doit beaucoup à l'inspiration de la philosophie des Lumières.
- La Révolution américaine (1775-1787) : les « insurgés » des treize colonies contestent la domination britannique, appuient leur volonté d'indépendance sur la proclamation de droits inaliénables de l'homme (1776) et créent de nouvelles institutions politiques (Constitution de 1787). La France apporte son soutien à la Guerre d'indépendance dont les développements ont un grand retentissement en Europe.
- La Révolution française (1789-1799) : les révolutionnaires déclarent les droits de l'Homme et du Citoyen (1789), abolissent la monarchie absolue en donnant à la France une première constitution écrite avant d'établir une république.
- La Révolution de Saint-Domingue (1791-1804) : une révolte d'esclaves en août 1791 conduit à l'indépendance et à la proclamation de la République d'Haïti, première république issue d'une révolte d'esclaves. Malgré les ravages de la guerre civile après 1804, la Révolution de Saint-Domingue a un retentissement dans l'ensemble du monde atlantique.



Lien avec l'EMC : « **Liberté et démocratie** » (thème : « **La Liberté, nos libertés, ma liberté** »).

Lien avec le français : « **Dire et se faire entendre : jeux et enjeux de la parole** », « **S'informer, informer : les circuits de l'information** ».

## ■ Programme de géographie : « Production mondiale et circulation des personnes, des biens, et des informations »

Le programme de géographie de la classe de seconde porte sur la mondialisation au XXI<sup>e</sup> siècle et s'intitule : « Production mondiale et circulation des personnes, des biens, et des informations ». Il repose sur deux thèmes complémentaires : « Des réseaux de production et d'échanges mondialisés » et « Une circulation croissante mais diverse des personnes à l'échelle mondiale ».

Le premier thème traite de la production et de l'expansion des flux de marchandises et de services. Cette production et cette expansion, favorisées par l'évolution des transports en premier lieu maritime (le conteneur et le porte-conteneur) et par la révolution numérique, s'organisent en réseaux.

Le second thème porte sur les circulations humaines à l'échelle mondiale à travers différents types de mobilités : migrations, travail et études à l'international, tourisme.

Chaque thème fait l'objet d'un traitement d'une durée horaire égale. Les capacités travaillées permettent à l'élève de poursuivre l'acquisition – en appui des notions et des repères – des outils de la géographie (croquis, schéma). Elles font une place au récit et contribuent à établir des liens avec les autres enseignements pour concourir à la maîtrise des compétences transversales.

<b>Premier thème : Des réseaux de production et d'échanges mondialisés</b>		
<p><b><u>Notions et mots-clés :</u></b></p> <p>Évolution des transports, révolution numérique. Acteurs, flux matériels et immatériels, plateforme multimodale, câbles transocéaniques, liaisons satellitaires. Entreprise multinationale, production multisite, produits intermédiaires dont pièces détachées et composants.</p>	<p><b><u>Capacités travaillées :</u></b></p> <ul style="list-style-type: none"> <li>– Identifier l'échelle appropriée pour étudier les principaux flux.</li> <li>– Décrire le circuit d'un bien de sa conception, à sa réalisation puis à sa consommation à l'échelle mondiale.</li> <li>– Compléter le croquis d'un espace portuaire ou aéroportuaire et sa légende.</li> <li>– Analyser à l'oral ou à l'écrit les informations essentielles d'un document.</li> </ul>	<p><b><u>Repères</u> (en italiques, les repères du collège) :</b></p> <ul style="list-style-type: none"> <li>– <i>Les métropoles les plus grandes et les mieux connectées du monde.</i></li> <li>– <i>Les mers et océans principaux ainsi que quelques lieux stratégiques (isthmes, détroits, canaux).</i></li> <li>– <i>Les façades maritimes majeures et quelques grands ports mondiaux.</i></li> <li>– Trois aéroports internationaux (un en Europe, un en Amérique, un en Asie).</li> <li>– Les noms d'entreprises multinationales de trois continents différents.</li> </ul>
<p><b><u>Commentaire :</u></b></p> <ul style="list-style-type: none"> <li>– La conception, la production et la consommation d'une grande partie des biens s'opèrent à l'échelle mondiale. La production sur plusieurs sites des entreprises multinationales, les accords entre États, la consommation et les déplacements des individus sont les principaux facteurs de la mondialisation. Les entreprises prennent en compte les spécificités de chaque territoire (compétences, coûts du travail, entreprises locales, proximité des marchés), et les possibilités d'économies</li> </ul>		

d'échelle pour déterminer la localisation des différentes étapes du processus de production.

- L'expansion des échanges mondiaux de marchandises, de capitaux et de données s'inscrit dans trois grandes transformations : l'évolution des transports avec les transports aériens (fret aérien et avions cargo) et maritimes (porte-conteneurs géants), celle de la logistique (grands ports, aéroports et plateformes multimodales) et la révolution numérique (notamment réseaux de câbles sous-marins et liaisons satellitaires).
- Toutefois, la mondialisation de la production et l'expansion des échanges ne concernent pas de la même manière tous les pays et territoires, du fait de barrières politiques, économiques et administratives.



Lien avec l'économie-droit : « **L'État : quel rôle dans l'activité économique ?** ».

## Second thème : « Une circulation croissante et diverse des personnes à l'échelle mondiale ».

### **Notions et mots-clés :**

Mobilité, frontière, migrations, réfugiés, territoires, expatriés, aménagement touristique, bassin touristique, programmes européens de mobilité des étudiants et apprentis.

### **Capacités travaillées :**

- Situer et distinguer les principaux mouvements migratoires internationaux.
- Situer et nommer les principaux bassins touristiques.
- Compléter ou réaliser le croquis d'un aménagement touristique.
- Décrire une forme de mobilité internationale dont l'élève a une expérience personnelle ou rapportée.

### **Repères :** *(en italiques, les repères du collège)*

- *Les principaux lieux de départ et d'arrivée des migrants.*
- *Les grandes aires touristiques du monde.*
- *Quelques frontières et zones de passage et/ou de contrôle.*
- Les grandes régions touristiques en France.
- Les grands sites de tourisme dans le monde.
- Les noms de deux grands groupes hôteliers de taille mondiale.

### **Commentaire :**

- Le thème porte sur les enjeux des circulations de personnes dans le monde et

étudie la diversité des types de mobilité ; il conduit à distinguer expatriés, migrants, touristes et étudiants à l'étranger. Les motifs de déplacement des personnes à l'échelle mondiale sont divers : travail, conflits, contraintes économiques, politiques ou environnementales, études, tourisme ...

- Les migrations sont d'abord régionales et intracontinentales. Les migrants traversent des frontières grâce à l'aide d'acteurs, légaux ou illégaux. Certains d'entre eux acquièrent le statut de réfugiés. Ces mouvements ont des conséquences pour les territoires de départ, d'arrivée et de traversée.
- Les mobilités touristiques croissantes sont liées à la démocratisation des transports, à l'accroissement du niveau de vie et au développement des loisirs. À l'échelle mondiale, quelques bassins touristiques concentrent les principales zones d'accueil qui donnent lieu à des aménagements spécifiques. Ces derniers transforment les territoires d'accueil et posent localement des défis de préservation et de renouvellement des ressources ainsi que des enjeux d'aménagement durable
- La mobilité peut également concerner des salariés ainsi que des étudiants ou apprentis dans le cadre, par exemple, de programmes européens comme Erasmus+.
- La révolution numérique (plateformes de réservation en ligne, forums de voyageurs, ...) et l'évolution des transports (compagnies *low cost*) bouleversent les manières de voyager et les métiers du tourisme (hôteliers, agences de voyage ...). L'augmentation considérable des mobilités a une forte incidence sur l'environnement (empreinte carbone notamment).



Lien avec l'EMC : « **Liberté et démocratie** » (thème : « **La Liberté, nos libertés, ma liberté** »).